

KOCAELI  
G23-a-12-c

023-a-12-b

4 526 768.7



ONAY

Kocaeli Bölgesel İmarat  
Tutuklu - Fatihpaşa İlçesi  
Kocaeli Bölgesi 1/5000  
Çevre Şerhine Harita No 023  
Çevre Şerhine Harita No 023  
Çevre Şerhine Harita No 023

15.05.2008



Harita 2008 Yılı İmarat Fatihpaşa İlçesi  
Harita No 023 - 1/5000 - Harita No 023  
Harita No 023 - 1/5000 - Harita No 023

Proje İmaratçı  
Harita No 023 - 1/5000 - Harita No 023

1:5000

KONTROL  
Harita No 023 - 1/5000 - Harita No 023  
Harita No 023 - 1/5000 - Harita No 023

KOCAELI - 023-a-12-c

DİLOVASI İLÇESİ (Köseler Köyü)  
KOCAELİ  
G23-a-12-c-2-c

G23-a-12-c-2-b



Kocaeli Büyükşehir Belediyesi tarafından Fotogrametri yöntemiyle yapılan Kocaeli İline ait 1:1000 ölçekli sayısal Harita No: 2184 sayılı İmar Kanununun 7/a maddesine göre çizilmiştir ve onamı.

11.04.2021



Başkan Yard. ÇOKMUTLUĞLU  
İmar ve Şehircilik Dairesi Başkanı

DİLOVASI İLÇESİ (Köseler Köyü) G23-a-12-c-2-c  
KOCAELİ

Koordinatlar ve pafta bölünmesi en son güncellenmiş TUDİGA'ya bağlı 2005.0 yılında, GRSİD ekipmanı ve Transmet Harcator (TM) kullanılarak oluşturulmuştur.  
Ağustos 2010 tarihinde yapılan resmi hava fotoğraflarından üretilmiştir. Yerleşim alanları, çaprazları gösterilmiştir.  
Yüklenen Firma: KÜLTÜRBEY HARİTAA.Ş.  
CETINKAYA İMAR A.Ş.  
(Orman Çizim)

PROJE YÖNETİCİSİ

ALTAN CETINKAYA  
Harita Mühendisi

Harita Mühendisi BELİM SAYDAĞ

Harita Mühendisi DİLEK AYÇIN

Harita Yüksek Mühendisi ESREF AKIŞ

Harita Yüksek Mühendisi HAKAN İLHAN

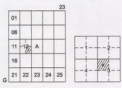
HALKALDIR HARİTA BAŞI  
İSMAIL BEYRALI  
Harita Mühendisi

PROJE YÖNETİCİSİ

HARİTA ŞUBE MÜDÜRÜ Y.

ERGONAN ÇAKIR

Harita Yüksek Mühendisi

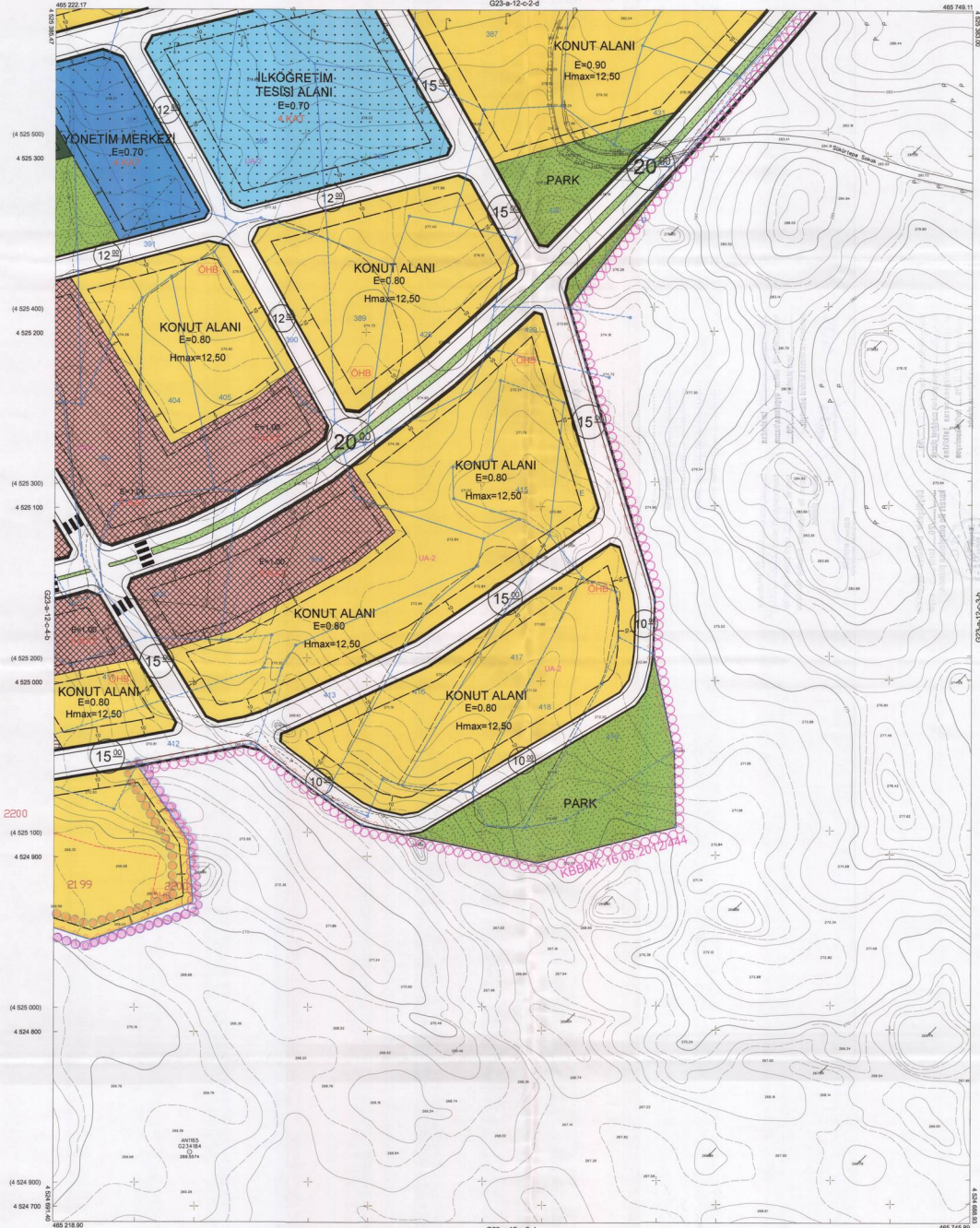


# DİLOVASI İLÇESİ (Köseler Köyü)

KOCAELİ

G23-a-12-c-3-a

G23-a-12-c-2-d



Kocaeli Büyükşehir Belediyesi tarafından Fotogrametrik yöntemle yapılmış Kocaeli İline ait 1/1000 ölçekli sayısal vektörel Harita 3194 sayılı İmar Kanunu'nun 7/a maddesine göre incelenmiş ve onaydır.

1:1000



Başkanlık Onay ve İmza Alanı

İmar ve İskele Bakanlığı

G23-a-12-c-3-a

DİLOVASI İLÇESİ (Köseler Köyü) G23-a-12-c-3-a

KOCAELİ

Koordinatlar ve proje ölçeklemesi en son güncellenmiş TÜZELVA'nın başı 2005'tir ve koordinatları, ÖLÇESİ ölçekli ve Transversal Mercator (TM) kullanılarak oluşturulmuştur. Ağustos 2010 tarihinde yapılan renkli hava fotoğraflarından oluşturulmuş haritalar saygıya göre değerlendirilmelidir.

Yüklenen Firma : KUTLUBEY HARİTA A.Ş.  
ÇETİRKAYA HARİTA A.Ş.  
(Ortak Girişim)

PROJE YÖNETİCİSİ  
ALTAN ÇETİRKAYA  
Harita Mühendisi

Harita Mühendisi SELİM BAYRAM  
Harita Mühendisi DİLEK AYDIN  
Harita Yüksek Mühendisi EĞREP AKOĞ  
Harita Yüksek Mühendisi HAKAN İLHAN

HALKLAZAR HARİTA A.Ş.  
İSMAIL BEYİNGİL  
Harita Mühendisi

PROJE YÖNETİCİSİ  
HARİTA ŞUBE MÜDÜRÜ V.  
SİBRAN ÇELİK  
Harita Yüksek Mühendisi

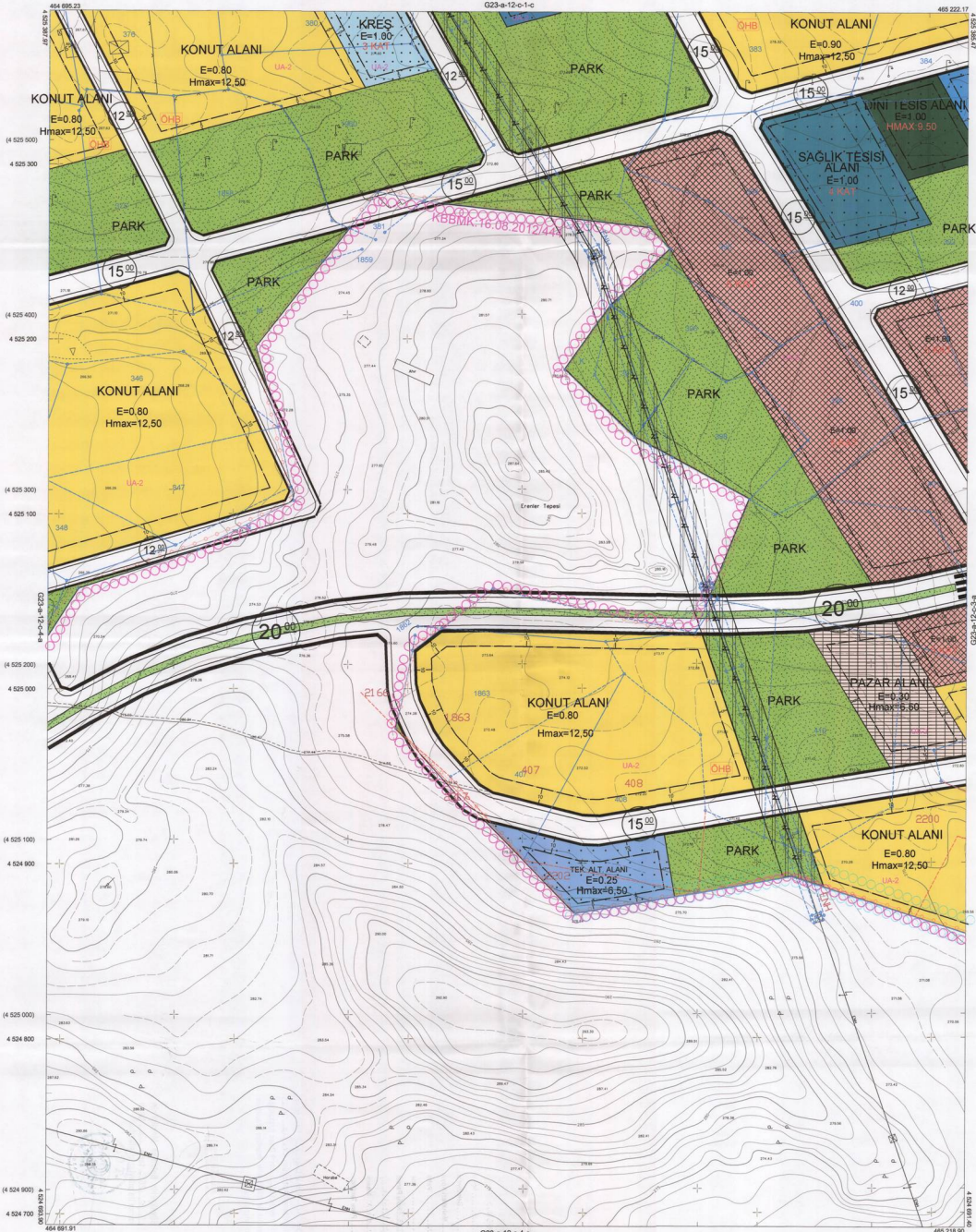
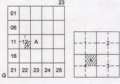
1:1000

G23-a-12-c-3-d

# DİLOVASI İLÇESİ (Köseler Köyü)

KOCAELİ

G23-a-12-c-4-b



Kocaeli Bölgegeçirir Belediyesi tarafından Fotogrametrik yöntemle yapılmış Kocaeli ölçeği 1:10000 ölçekli ayrıntılı Haritası 3194 sayılı İmar Kanunu'nun 17. maddesine göre icmal ve onandır.



İmar ve Çölleşme Dairesi Başkanlığı

DİLOVASI İLÇESİ (Köseler Köyü) G23-a-12-c-4-b

KOCAELİ

Koordinatlar ve pafta bölünmesi en son güncellenmiş TUTAK'ya bağlı 2005.3.20 anüsünde OSGB'de tespit edilmiş ve Transmirel Measür (TMS) bölünmüşdür.

Ağustos 2010 tarihinde yapılan yerel hava fotoğraflarından üretilmiştir. Yapılar saçak çizimleriyle gösterilmiştir.

Yüklenici Firma : KUTLUBEY HARİTA A.Ş.  
ÇETİNKAYA İMAR A.Ş.  
(Oran Grubu)

PROJE YÖNETİCİSİ

ALTAN ÇETİNKAYA

Harita Mühendisi

(Oran Grubu)

1:1000

Harita Mühendisi SELİM DAYDAN

Harita Mühendisi DİLEK AYDIN

Harita Yüksek Mühendisi EĞRİP AKIŞ

Harita Yüksek Mühendisi HAKAN İLHAN

HALHAZIR HARİTA İFİ

İMAR, İZMİR

Harita Mühendisi

PROJE YÖNETİCİSİ

HARİTA ŞİRİNE MOĞROR V.

SERKAN ÇAKUR

Harita Mühendisi